IGNALINA



Mastelis / Масштаб / Scale
1 : 100 000

IGNALINOS
rajono žemėlapis
Карта Игналинского района / Ignalina district map

Kur pavalgyti? / Где поесть? / Where to eat?

Viešbučių-restoranas „Žuvėdra" / Ресторан-отель „Жуведра" / Hotel - Restaurant „Žuvėdra" (F3)
Mokyklos g. 11, Ignalina
Tel. +370 686 09069, www.zuvedra.com
GPS: 55.344602, 26.159004 (WGS)

Paliesiaus dvaro restoranas / Ресторан Поместье Палесюс / Restaurant of Paliesius manor (E4)
Dvaro g. 7, Paliesius
Tel. +370 626 82760, www.paliesiausdvaras.lt
GPS: 55.250716, 26.478430 (WGS)

Restoranas „Romnesa" / Ресторан «Ромнеса» / Restaurant „Romnesa" (G1)
Centro g. 3, Strigailiškis
Tel. +370 606 11315, www.romnesa.lt/ignalina
GPS: 55.340032, 26.134618 (WGS)

Restoranas „Paliušės kopa" / Ресторан «Палушес копа» / Restaurant "Paliušės kopa" (D2)
Lūšių g. 20, Paliušė
Tel. +370 609 59397, www.paluseskopa.lt
GPS: 55.327406, 26.101520 (WGS)

Užkandinė „Svorena" / Закусочная «Сворена» / Snack-bar „Svorena" (C1)
Maliūno g. 37, Ginučiai
Tel. +370 687 39339
GPS: 55.386441, 25.995178 (WGS)

Užkandinė „Maisto stotelė" / Закусочная «Майсто стотелес» / Snack-bar „Maisto stotelė" (G4)
Geležinkelio g. 8, Ignalina
Tel. +370 694 98000
GPS: 55.339794, 26.163607 (WGS)

Kavinė „Dringis" / Кафе «Дрингис» / Cafe "Dringis" (G4)
Ateities g. 16, Ignalina
Tel. +370 651 46431
genovaite@gaidieliene@gmail.com
kavine-dringis.mozello.lt
GPS: 55.342875, 26.163832 (WGS)

Kavinė - baras „Laisvės 65" / Кафе-бар «Лайсвес 65» / Cafe - bar "Laisvės 65" (G4)
Laisvės g. 65, Ignalina
laisves65@gmail.com
GPS: 55.341706, 26.164655 (WGS)

Kavinė picerija „Tuk Tuk Pizza & sushi" / Кафе пицерия «Тук Тук Пица & Суши» / Cafe - Pizzeria „Tuk Tuk Pizza & sushi" (G4)
Geležinkelio g. 19, Ignalina
Tel. +370 678 87000
tuktukpizza.weebly.com
GPS: 55.338836, 26.163435 (WGS)

Kavinė „Ponas Grikis" / Кафе «Понас Грикис» / Cafe „Ponas Grikis" (G4)
Laisvės g. 43, Ignalina
Tel. +370 694 90900
El. p. svogena.buhalterija@gmail.com
GPS: 55.339948, 26.163055 (WGS)

Kavinė „Sekčyčia" / Кафе «Секличя» / Cafe „Sekčyčia" (G6)
Budrių g. 73, Girminiai
Tel. +370 650 69955
www.sodybasauletekis.lt
GPS: 55.338617, 26.188798 (WGS)
Yra ne pagal užsakymus. Būtina išankstinė rezervacija / Работаем по заказам, по предварительной резервации / Reservations are required, works only with custom orders

Kavinė „Paliesiaus piratai" / Кафе «Палушес пиратай» / Cafe "Paliesiaus piratai" (D2)
Lūšių g. 22, Paliušė
Tel. +370 652 97924
GPS: 55.327556, 26.100315 (WGS)

Kavinė „Gervinė" / Кафе «Гервинэ» / Cafe „Gervinė" (C1)
Maliūno g. 28, Ginučiai
Tel. +370 687 12836
GPS: 55.385923, 25.994768 (WGS)

„Spartuko stotelė" / «Спартуко стотелэ» / "Spartuko stotelė" (G4)
Vasario 16-osios g. 18, Ignalina
Tel. +370 622 07694
GPS: 55.341798, 26.161516 (WGS)

„Ginučių Linėja" / «Гинучю Линея» / "Ginučių Linėja" (C1)
Maliūno g. Ginučiai
Tel. +370 640 28537
GPS: 55.385074, 25.995274 (WGS)

„Šeimos virtuvė" / «Шеймос виртуве» / "Šeimos virtuvė" (H5)
Sporto g. 3A, Ignalina
Tel. +370 642 44609
GPS: 55.335411, 26.180391 (WGS)

„Paliušės valtinė-baras" / «Палушес валтине-барас» / "Paliušės valtinė-baras" (D2)
Lūšių g. 1, Paliušė
Tel. +370 600 47636
GPS: 55.330722, 26.102679 (WGS)

Kavinė „Bitutė" / Кафе «Битуте» / Cafe "Bitute" (C1)
Pabalių g. 3, Stripeikiai
Tel. +370 624 85481
kavinebitute@gmail.com
GPS: 55.408652, 25.944900 (WGS)
Kavinė įsikūrusi Bitininkystės muziejuje.

Smalžiaus furgonėlis / Закусочная Сладкий фургон / Sweet van
Tel. +370 624 02814
Užsiėmę ir dalyvauja Šventėse.

Maitinimo renginiams paslauga Krivasalyje / Кейтеринговые услуги для мероприятий в Кривасалне / Catering service for events in Krivasalis (D1)
Žiliuko g. 19, Krivasalis,
Tel. +370 610 04899
mbkrivasalis@gmail.com
sportininkumokymai.lt
Maisto pristato į reikiamą vietą.

Kur apsistoti? / Где остановиться? / Where to stay?

Viešbučiai, jaunio namai / Отели, дома отдыха / Hotels and Guest Houses

1 Viešbutis-restoranas „Žuvėdra" / Отель-ресторан «Жуведра» / Hotel - Restaurant „Žuvėdra" (F3)
Mokyklos g. 11, Ignalina
Tel. +370 686 09069,
El. p. info@zuvedra.com, www.zuvedra.com
GPS: 55.344602, 26.159004 (WGS)

2 Paliesiaus dvaras / Поместье Палесюс / Paliesius Manor (E4)
Dvaro g. 7, Paliesius
Tel. +370 626 82760, el. p. info@paliesiausdvaras.lt,
www.paliesiausdvaras.lt
GPS: 55.250716, 26.478430 (WGS)

3 Ignalinos sporto ir pramogų centras / Игналинский спортивно-развлекательный центр / Ignalina Sports and Entertainment Center (G3)
Vasario 16-osios g. 35, Ignalina
Tel. +370 386 53540, +370 386 52092
El. p. baseinas@ignet.lt, https://ignalina-spa.lt
GPS: 55.342566, 26.155307 (WGS)

4 Svečių namai „ALDAVITA" / Гостевой дом «АЛДАВИТА» / Guest House „ALDAVITA" (H5)
Sporto g. 3, Ignalina
Tel. +370 686 35132,
El. p. aldavita@inbox.lt, www.aldavita.lt
GPS: 55.335675, 26.180329 (WGS)

5 AB „Vilniaus paukštynas" poilsiavietė / Место отдыха АО «Вильнюс пауштинас» / AB „Vilniaus paukštynas" Guest House (D3)
Žuikėse
Tel. +370 655 34582, el. p. a.jakimavicius@kggroup.eu
GPS: 55.319422, 26.217434 (WGS)

6 „Paliušės kopa" / «Палушес копа» / „Paliušės kopa" (D2)
Lūšių g. 20, Paliušė
Tel. +370 609 59397
El. p. admin@paluseskopa.lt, www.paluseskopa.lt
GPS: 55.327406, 26.101520 (WGS)

7 Svečių namai „Tiki Inn" / Гостевой дом «Тики Инн» / Guest House „Tiki Inn (D2)
Pašakarvio g. 2, Paliušė
Tel. +370 652 72444, el. p. aloha@tikinn.com
GPS: 55.326811, 26.097968 (WGS)

8 Ignalinos aerodromas / Игналинский аэродром / Ignalina Aerodrome (E3)
Dūdšauslio g. 27, Dūdšauslis
Tel. +370 626 66602, www.ifly.lt
GPS: 55.244024, 26.174207 (WGS)

9 „NeriPaulis" / «НериПаулис» / „NeriPaulis" (B2)
Svedriškė
Tel. +370 672 59072
www.facebook.com/NeriPaulis-104644594630257
GPS: 55.491478, 26.076593 (WGS)

10 Viešbutis „Lake and Library Hotel" / Отель «Лейк энд Либрари Хотел» / „Lake and Library Hotel" (H2)
Turistų g. 30B, Ignalina
Tel. +370 687 15333
El. p. lakelibrary.hotel@gmail.com,
www.lahotel.lt
GPS: 55.336064, 26.146762 (WGS)

11 „Green lake park" poilsio nameliai / Дома для отдыха «Грин-Лейк парк» / "Green lake park" rest houses (G6)
Vilkalninės g. 7B, Ignalina
El. p. ignalinosvaldas@gmail.com
GPS: 55.339377, 26.184278 (WGS)

Apartamentai / Апартаменты / Apartments

12 „Alyvos" / «Аливос» / „Alyvos" (H3)
Alyvų g. 1, Ignalina
Tel. +370 671 24424
GPS: 55.336065, 26.157371 (WGS)

13 „Vila Romnesa" / «Вила Ромнеса» / "Vila Romnesa" (H1)
Pagrėvio g. 1, Ignalina
Tel. +370 606 11316
GPS: 55.336437, 26.132086 (WGS)

14 Kambariai prie Žiemos Sporto Centro / Номера рядом с Центром зимних видов спорта / Rooms near the Winter Sports Center (G6)
Vilkalninės g. 7, Ignalina
Tel. +370 698 31952
GPS: 55.339343, 26.184226 (WGS)

15 Ignalinos apartamentai / Игналинские апартаменты /Ignalina apartments (G3)
Vasario 16-osios g. 52 - 2, Ignalina
Tel. +370 626 44140
GPS: 55.341788, 26.152900 (WGS)

16 „Žvejo krantas" / «Жвейё крантас» / „Žvejo krantas" (C2)
Lūšių g. 21, Paliušė
Tel. +370 612 82288, +370 612 87187
El. p. info@aukstaitijos.lt,
www.zvejokrantas.lt/apgyvendinimas/
GPS: 55.328132, 26.100462 (WGS)

Kaimo turizmo sodybos / Сельские усадьбы / Homesteads

17 Sporto ir poilsio centras „Ievalaukis" / Центр спорта и отдыха «Евалаукис» / Sports and Recreation Center „Ievalaukis" (C2)
Jonalaukis
Tel. +370 620 85000,
El. p. info@ievalaukis.lt, www.ievalaukis.lt
GPS: 55.357942, 26.125927 (WGS)

18 „Meira" / «Мейра» / „Meira" (C2)
Meiros g. 6, Meironys
Tel. +370 624 77696, El. p. sodyba.meira@gmail.com,
meirosodyba.wordpress.com
GPS: 55.335102, 26.090179 (WGS)

19 Arvydo Gaidelio sodyba / Усадьба Арвидаса Гайделиса / Homestead of Arvydas Gaidelis (D2)
Lūšių g. 34 A, Paliušė
Tel. +370 698 22056
GPS: 55.325720, 26.097912 (WGS)

20 Gaidelių sodyba / Усадьба Гайделю / Gaidelių Homestead (C1)
Maliūno g. 35, Ginučiai
Tel. +370 687 39339, El. p. valdasgaidelis@gmail.com,
www.gaideliusosodyba.lt
GPS: 55.386395, 25.996688 (WGS)

21 „Pas Alių" / «Пас Алиэ» / „Pas Alių" (C1)
Paukojė g. 11, Paukojė
Tel. +370 618 19308
GPS: 55.382727, 25.960383 (WGS)

22 „Tundra" / «Тундра» / „Tundra" (D3)
Nastazavo k. 3
Tel. +370 652 36553, El. p. sodybatundra@gmail.com,
www.facebook.com/sodyboskaimouse/
GPS: 55.262406, 26.175924 (WGS)

23 „Gervinė" / «Гервинэ» / „Gervinė" (C1)
Maliūno g. 28, Ginučiai
Tel. +370 687 12836
www.facebook.com/gervine.lt
GPS: 55.385923, 25.994768 (WGS)

24 Algio Gaižučio sodyba / Усадьба Альгиса Гайжутиса / Homestead of Algis Gaižutis (C1)
Maliūno g. 8, Ginučiai
Tel. +370 614 00785, El. p. ginuciai.lt@gmail.com,
www.facebook.com/Ginuciai.lt/
GPS: 55.382507, 25.987514 (WGS)

25 „Ginučių baidarkiemis" / «Гинучю байдаркиемис» / "Ginučių baidarkiemis" (C1)
Ginučiai
Tel. +370 686 15329, el. p. ginuciai@gmail.com,
www.ginuciubaidarkiemis.lt
GPS: 55.383037, 25.994778 (WGS)

26 Arvydo Gylio kaimo turizmo sodyba / Усадьба Арвидаса Гилиса / Homestead of Arvydas Gylys (G6)
Budrių g. 63, Ignalina, Tel. +370 614 56935
GPS: 55.340885, 26.187317 (WGS)

27 „Baluošo krantas" / «Балуошо крантас» / Homestead „Baluošo krantas" (C2)
Ripeikiškės
Tel. +370 686 00815, el. p. info@baluosas.lt,
www.baluosas.lt
GPS: 55.408890, 26.002256 (WGS)

28 „Pas Nijolę" / «Пас Нийлэ» / „Pas Nijolę" (D1)
Pusvarsnėlai
Tel. +370 699 18285, El. p. sodybapasnijole@gmail.com
GPS: 55.320881, 25.922187 (WGS)

29 „Beržų giraitė" / «Бержу гирайтэ» / „Beržų giraitė" (C1)
Parko g. 38, Linkmenys
Tel. +370 600 70143, el. p. ellpis@gmail.com,
www.berzugiraite.priezeres.lt
GPS: 55.342928, 25.950053 (WGS)

30 „Dringio" sodyba / Усадьба «Дрингис» / „Dringis" Homestead (C2)
Dringio g. 7, Gaveikėnai
Tel. +370 629 19665, +370 615 48484,
www.dringiosodyba.priezeres.lt
GPS: 55.345308, 26.113318 (WGS)

31 Edmundo Dapkaus kaimo turizmo sodyba / Усадьба Едмундаса Дапкуса / Homestead of Edmundas Dapkus (C1)
Amatų g. 15, Antalkinė
Tel. +370 685 64327, el. p. edmundakas@gmail.com,
www.dapkaus-sodyba.com
GPS: 55.348811, 25.994424 (WGS)

32 „Pakasa" sodyba / Усадьба «Пакасас» / „Pakasas" Homestead (C1)
Paukojės g. 9, Paukojė
Tel. +370 698 39611, +370 623 24258,
El. p. info@pakasas.lt, www.pakasas.lt
GPS: 55.380873, 25.957270 (WGS)

33 „Ilgių" sodyba / Усадьба «Ильгис» / „Ilgių" Homestead (A4)
Visagino g. 23, Rimšė
Tel. +370 618 36808, el. p. ilgiu.sodyba@gmail.com
GPS: 55.527921, 26.436258 (WGS)

34 Ilonos sodybėlė / Усадьба Илоны / Ilona Homestead (C1)
Vieškelio g. 19, Antalkinė
Tel. +370 614 36451
El. p. i.sodyba@gmail.com, www.ilonos-sodybele.lt
GPS: 55.350037, 25.988512 (WGS)

35 Janinos vienkiemis / Усадьба Янины / Janina Farmstead (D3)
Antagavės g. 3, Bėčiūnai
Tel. +370 614 13998
GPS: 55.317291, 26.167233 (WGS)

36 Airatės Sniečkienės sodyba / Усадьба Юратес Снецкенес / Homestead of Jūratė Sniečkienė (D1)
Krivasalis, tel. +370 682 49316
GPS: 55.315521, 25.890536 (WGS)

37 Karolio sodyba / Усадьба Кароликса / Karolis Homestead (D2)
Paliušė
Tel. +370 686 91547, el. p. karoliosodyba@gmail.com,
www.karoliosodyba.lt
GPS: 55.327737, 26.099227 (WGS)

38 Ligitos Kindurienės sodyba / Усадьба Лигиты Киндуриенес / Homestead of Ligita Kindurienė (C2)
Kauklėse
Tel. +370 652 70651
GPS: 55.336664, 26.019283 (WGS)

39 P. D. Zubrickų sodyba / Усадьба П. Д. Зубрицку / P. D. Zubrickų Homestea (C3)
Būdakalnio g. 2, Ažušės
Tel. +370 686 98470
GPS: 55.555954, 26.222637 (WGS)

40 Ričardo Zagorskio kaimo turizmo sodyba / Усадьба Ричардаса Загорскиса / Homestead of Ričardas Zagorskis (A4)
Vilnokai
Tel. +370 698 84570
GPS: 55.507081, 26.472683 (WGS)

41 Reginos Glebavičienės sodyba / Усадьба Регины Глебавиченес / Homestead of Regina Glebavičienė (B5)
Prūto g., 12, Vėlėnai
Tel. +370 685 80549
GPS: 55.495759, 26.506586 (WGS)

42 „Miškinitės" / «Мишкинишкес» / „Miškinitės" (B2)
Miškinitės
Tel. +370 616 00692
GPS: 55.484830, 26.022716 (WGS)

43 Rimanto Petkelio sodyba / Усадьба Римантаса Петкелиса / Homestead of Rimantas Petkelis (A3)
Dvarykščiai
Tel. +370 615 47487
GPS: 55.538686, 26.315634 (WGS)

44 Svedresort / Сведрезорт / Svedresort (B2)
Ežero g. 5, Švedrinės
Tel. +370 626 28500, El. p. info@svedresort.lt
svedresort.lt
GPS: 55.492977, 26.075545 (WGS)

45 „Stasiukų fazenda" / «Стасюку фазенда» / „Stasiukų fazenda" (C2)
Pustnikės
Tel. +370 685 78078, +370 685 40186,
www.stasiukai.lt
GPS: 55.355783, 26.021826 (WGS)

46 „Paežerinė" / «Пажежерине» / „Paežerinė" (B2)
Paežerinės k., Kazitiškio sen.
Tel. +370 693 59445, www.paezerine.lt
GPS: 55.492738, 26.123085 (WGS)

47 „Sauletekis" / «Саулетекис» / „Sauletekis" (G6)
Budrių g. 73, Girminiai
Tel. +370 650 69955, El. p. info@sodybasauletekis.lt,
www.sodybasauletekis.lt
GPS: 55.338644, 26.188755 (WGS)

48 „Pie Ladakalnio" / «Пирие Ладакалнё» / „Pie Ladakalnio" (C1)
Papiliakalnė
Tel. +370 678 06344,
El. p. info@prieladakalnio.lt,
www.prieladakalnio.lt
GPS: 55.362309, 25.986882 (WGS)

49 „Tarp ežerų" / «Тарп ежеру» / „Tarp ežerų" (D1)
Pusvarsnėlai
Tel. +370 614 45162, www.facebook.com/tarpezeru
GPS: 55.321650, 25.925448 (WGS)

50 „Žiezdro krantas" / «Жиездро крантас» / „Žiezdro krantas" (D1)
Pažiezdris
Tel. +370 614 86425, +370 614 86426
GPS: 55.324739, 25.928174 (WGS)

51 „Trainiškio pirkia" / «Трайнишкё пиркя» / „Trainiškio pirkia" (C2)
Trainiškio k. 8
Tel. +370 655 54107, El. p. trainiskiopirkia@gmail.com
GPS: 55.390210, 26.043605 (WGS)

52 Vaido Žilėno sodyba / Усадьба Вайдаса Жиленаса / Homestead of Vaidas Žilėnas (D2)
Mačiutiškės
Tel. +370 623 04230
El. p. maciutiskis@gmail.com, www.vzs.lt
GPS: 55.330051, 26.041700 (WGS)

53 Violetos Dapkuvienės sodyba / Усадьба Виолеты Дапкувенес / Homestead of Violeta Dapkuvienė (D3)
Bendoriškė
Tel. +370 688 92261
GPS: 55.303724, 26.277676 (WGS)

54 „Mažoji Šveicarija" / «Мажои Швейцариprincipal» / „Mažoji Šveicarija" (C3)
Girminiai
Tel. +370 686 81872
GPS: 55.339635, 26.207895 (WGS)

55 „Pas Kaziukų" / «Пас Казюка» / „Pas Kaziukų"(D2)
Sakarva
Tel. +370 620 27477
El. p. info@sakarva.lt,
www.sodybos-nuoma.lt
GPS: 55.301646, 26.056237 (WGS)

56 „Tarp ežero" / «Тарп ежеру» / „Tarp ežero" (D1)
Pusvarsnėlai
Tel. +370 614 45162, www.facebook.com/tarpezeru
GPS: 55.321650, 25.925448 (WGS)

57 „Pakalas" / «Пакалас» / „Pakalas" (C1)
Varniškė
Tel. +370 699 84050, +370 685 80016
El. p. info@pakalas.lt, www.pakalas.lt
GPS: 55.333788, 25.905854 (WGS)

58 AB „Imeda" poilsiavietė / Место отдыха АО «Имеда» / AB "Imeda" restplace (C2)
Kūkėsai
Tel. +370 616 85140
GPS: 55.332388, 26.030984 (WGS)

59 „Svintupis" / «Швинтупис» / „Svintupis" (D3)
Bečiūnai
Tel. +370 610 67515
GPS: 55.316455, 26.181913 (WGS)

60 Ažvinčių sodyba / Усадьба «Ажвинчиё» / Ažvinčių Homestead (B2)
Ažvinės g. 22, Ažvinčiai
Tel. +370 686 73789,
El. p. skirmantehunt@gmail.com GPS: 55.476720, 26.076292 (WGS)

61 Sodyba „Prie koptos" / Усадьба «Пириe Коптос» / Homestead "Prie koptos" (A3)
Plavėjai
Tel. +370 615 35052,
El. p. priekoptos@gmail.com
GPS: 55.560532, 26.236060 (WGS)

62 Ignalinos Pliažo klubas / Игналинский пляжный клуб / Ignalina Beach Club (H3)
Turistų g. 30 E, Ignalina
Tel. +370 670 91112
GPS: 55.336427, 26.149471 (WGS)

63 Ginučių sodyba / Усадьба Гинучиё / Ginučių Homestead (C1)
Ginučių g. 17, Ginučiai
Tel. +370 615 13550
GPS: 55.385168, 25.991227 (WGS)

64 Sodyba „Alksno žavesys" / Усадьба «Алксно Жавесис» / Homestead "Alksno žavesys" (C2)
Alksno g. 30, Antalkinė
Tel. +370 687 30634
GPS: 55.349429, 26.002290 (WGS)

65 Krivasalio sporto ir rekreacijos centras / Кривасалиса спортивно-оздоровительный центр / Krivasalis Sports and Recreation Center (D1)
Žiliuko g. 19, Krivasalis
Tel. +370 610 04899
GPS: 55.331602, 25.881240 (WGS)

66 Gaveikėnų malūnas / Гавейкенаи мельница / Gaveikėnai mill (C2)
Maliūno g. 32, Gaveikėnai
Tel. +370 615 28840
konstantinas@danilievicius.com
GPS: 55.349523, 26.112242 (WGS)

67 „Stripeikių bitė" / «Стрипеикиэ пчела» / "Stripeikiai Bee" (C1)
Pabalių g. 4, Stripeikiai
Tel. +370 686 52222
stripeikiubite@gmail.com
GPS: 55.406726, 25.942831 (WGS)

68 Aukštaitijos nacionalinio parko gamtos mokykla / Природная школа Аукштайтийского национального парка /Aukštaitija National Park Nature School (C2)
Meiros g. 10, Meironys
Tel. +370 659 62851, +370 386 47478
info@aparkai.lt
www.aparkai.lt/apgyvendinimas/aukstaitijos-nacionalinio-parko-gamtos-namai
GPS: 55.334654, 26.091113 (WGS)

Stovyklavietės / Кемпинги / Campsites

1 „Vireikšta" / «Вирекшта» / „Vireikšta" (C3)
(privati stovyklavietė),
Salėnės g. 7, Senasis Daugėlėtikis
Tel. +370 602 12127, www.vireikst a.weebly.com
GPS: 55.337982, 26.259609 (WGS)

2 Vaišniūnų stovyklavietė / Вайшиюнкай / Vaišniūnai (C1)
Vaišniūnai
Tel. +370 621 12075
GPS: 55.383464, 26.081918 (WGS)

3 „Salos" / «Салос» / „Salos" (C2)
(privati stovyklavietė), Salos
Tel. +370 611 29449
GPS: 55.357705, 26.017368 (WGS)

4 Sakarvos stovyklavietė / Шакарва / Sakarva (D2)
Sakarva
GPS: 55.311830, 26.063068 (WGS)

5 Linkmeno stovyklavietė / Линкменас / Linkmenas (C1)
Papiliakalnė
Tel. +370 621 12075
GPS: 55.373406, 25.989929 (WGS)

6 Meironų stovyklavietė / Мейронис / Meironys (C2)
Meironys
Tel. +370 621 12075
GPS: 55.344944, 26.065925 (WGS)

7 Gaveikėnų stovyklavietė / Гавейкенай / Gaveikėnai (C2)
Gaveikėnai
Tel. +370 621 12075
GPS: 55.354368, 26.103547 (WGS)

8 Almajo stovyklavietė / Алмаис / Almajas (C1)
Ginučiai
Tel. +370 621 12075
GPS: 55.393979, 25.9849137 (WGS)

9 Asalnų stovyklavietė / Асалнай / Asalnai (C2)
(privati stovyklavietė), Linkmenų miškas
Tel. +370 624 85481,
El. p. asalnustovyklaviete@gmail.com
www.asalnustovyklaviete.lt
GPS: 55.357843, 26.042266 (WGS)

10 Stovyklavietė „Prie Sungardo" / «Пириe Сунгардо» / „Prie Sungardo" (B2)
(privati stovyklavietė), Garbšiai
Tel. +370 686 89643
GPS: 55.492414, 26.116761 (WGS)

11 Stovyklavietė Kai'Mėta / «Кай' Мета» / Kai'Mėta", *(privati stovyklavietė)* (C3)
Salėnės g. 22, Senasis Daugėlėtikis
Tel. +370 612 78168
GPS: 55.340884, 26.267775 (WGS)

12 Stovyklavietė „Sravinaitis" / «Сравинайтис» / "Sravinaitis" (C2)
(privati stovyklavietė), Ginučiai
Tel. +370 652 95759, El. p. nuoma@baidariu.lt
GPS: 55.386876, 26.003879 (WGS)

13 Stovyklavietė „Saminis" / «Шаминис» / "Saminis" (C4)
(privati stovyklavietė), Mūšaisiai
Tel. +370 616 77 777
El. p. zilvinoszakis@gmail.com
GPS: 55.410720, 26.346814 (WGS)

14 Paliušės kempingas / Палушес Кемпинг / Paliušės camping (D2)
(privatus), M. Petrausko g. 1A, Paliušė
Tel. +370 687 16136
El. p. paluseskempingas@gmail.com
GPS: 55.327837, 26.105128 (WGS)

15 Drūtinių aktyvaus poilsio zona – stovyklavietė / Кемпинг Друтинай / Drūtinai campsite (D2)
(privati stovyklavietė), Drūtinių k.
Tel. +370 605 10784
El. p. baidares.drutunai@gmail.com
www.drutunai.com
GPS: 55.312547, 26.050103 (WGS)

16 Ginučių baidarkiemio privačios stovyklavietės / Частные кемпинги Гинучю Байдаркиемис / Ginučių baidarkiemis private campsites (C1)
Ginučių k.
Tel. +370 686 15329
ginuciubaidarkiemis.lt
Skirta vienai kompanijai. Derintis iš anksto.

Kur pavalgyti? / Где поесть? / Where to eat?

Budrių g. 73, Girminiai
Tel. +370 650 69955
www.sodybasauletekis.lt
GPS: 55.338617, 26.188798 (WGS)
Yra ne pagal užsakymus. Būtina išankstinė rezervacija / Работаем по заказам, по предварительной резервации / Reservations are required, works only with custom orders

Kavinė „Paliesiaus piratai" / Кафе «Палушес пиратай» / Cafe "Paliesiaus piratai" (D2)
Lūšių g. 22, Paliušė
Tel. +370 652 97924
GPS: 55.327556, 26.100315 (WGS)

Kavinė „Gervinė" / Кафе «Гервинэ» / Cafe „Gervinė" (C1)
Maliūno g. 28, Ginučiai
Tel. +370 687 12836
GPS: 55.385923, 25.994768 (WGS)

„Spartuko stotelė" / «Спартуко стотелэ» / "Spartuko stotelė" (G4)
Vasario 16-osios g. 18, Ignalina
Tel. +370 622 07694
GPS: 55.341798, 26.161516 (WGS)

„Ginučių Linėja" / «Гинучю Линея» / "Ginučių Linėja" (C1)
Maliūno g. Ginučiai
Tel. +370 640 28537
GPS: 55.385074, 25.995274 (WGS)

„Šeimos virtuvė" / «Шеймос виртуве» / "Šeimos virtuvė" (H5)
Sporto g. 3A, Ignalina
Tel. +370 642 44609
GPS: 55.335411, 26.180391 (WGS)

„Paliušės valtinė-baras" / «Палушес валтине-барас» / "Paliušės valtinė-baras" (D2)
Lūšių g. 1, Paliušė
Tel. +370 600 47636
GPS: 55.330722, 26.102679 (WGS)

Kavinė „Bitutė" / Кафе «Битуте» / Cafe "Bitute" (C1)
Pabalių g. 3, Stripeikiai
Tel. +370 624 85481
kavinebitute@gmail.com
GPS: 55.408652, 25.944900 (WGS)
Kavinė įsikūrusi Bitininkystės muziejuje.

Smalžiaus furgonėlis / Закусочная Сладкий фургон / Sweet van
Tel. +370 624 02814
Užsiėmę ir dalyvauja Šventėse.

Maitinimo renginiams paslauga Krivasalyje / Кейтеринговые услуги для мероприятий в Кривасалне / Catering service for events in Krivasalis (D1)
Žiliuko g. 19, Krivasalis,
Tel. +370 610 04899
mbkrivasalis@gmail.com
sportininkumokymai.lt
Maisto pristato į reikiamą vietą.

Kur apsistoti? / Где остановиться? / Where to stay?

Viešbučiai, jaunio namai / Отели, дома отдыха / Hotels and Guest Houses

1 Viešbutis-restoranas „Žuvėdra" / Отель-ресторан «Жуведра» / Hotel - Restaurant „Žuvėdra" (F3)
Mokyklos g. 11, Ignalina
Tel. +370 686 09069,
El. p. info@zuvedra.com, www.zuvedra.com
GPS: 55.344602, 26.159004 (WGS)

2 Paliesiaus dvaras / Поместье Палесюс / Paliesius Manor (E4)
Dvaro g. 7, Paliesius
Tel. +370 626 82760, el. p. info@paliesiausdvaras.lt,
www.paliesiausdvaras.lt
GPS: 55.250716, 26.478430 (WGS)

3 Ignalinos sporto ir pramogų centras / Игналинский спортивно-развлекательный центр / Ignalina Sports and Entertainment Center (G3)
Vasario 16-osios g. 35, Ignalina
Tel. +370 386 53540, +370 386 52092
El. p. baseinas@ignet.lt, https://ignalina-spa.lt
GPS: 55.342566, 26.155307 (WGS)

4 Svečių namai „ALDAVITA" / Гостевой дом «АЛДАВИТА» / Guest House „ALDAVITA" (H5)
Sporto g. 3, Ignalina
Tel. +370 686 35132,
El. p. aldavita@inbox.lt, www.aldavita.lt
GPS: 55.335675, 26.180329 (WGS)

5 AB „Vilniaus paukštynas" poilsiavietė / Место отдыха АО «Вильнюс пауштинас» / AB „Vilniaus paukštynas" Guest House (D3)
Žuikėse
Tel. +370 655 34582, el. p. a.jakimavicius@kggroup.eu
GPS: 55.319422, 26.217434 (WGS)

6 „Paliušės kopa" / «Палушес копа» / „Paliušės kopa" (D2)
Lūšių g. 20, Paliušė
Tel. +370 609 59397
El. p. admin@paluseskopa.lt, www.paluseskopa.lt
GPS: 55.327406, 26.101520 (WGS)

7 Svečių namai „Tiki Inn" / Гостевой дом «Тики Инн» / Guest House „Tiki Inn (D2)
Pašakarvio g. 2, Paliušė
Tel. +370 652 72444, el. p. aloha@tikinn.com
GPS: 55.326811, 26.097968 (WGS)

8 Ignalinos aerodromas / Игналинский аэродром / Ignalina Aerodrome (E3)
Dūdšauslio g. 27, Dūdšauslis
Tel. +370 626 66602, www.ifly.lt
GPS: 55.244024, 26.174207 (WGS)

9 „NeriPaulis" / «НерИПаулис» / „NeriPaulis" (B2)
Svedriškė
Tel. +370 672 59072
www.facebook.com/NeriPaulis-104644594630257
GPS: 55.491478, 26.076593 (WGS)

10 Viešbutis „Lake and Library Hotel" / Отель «Лейк энд Либрари Хотел» / „Lake and Library Hotel" (H2)
Turistų g. 30B, Ignalina
Tel. +370 687 15333
El. p. lakelibrary.hotel@gmail.com,
www.lahotel.lt
GPS: 55.336064, 26.146762 (WGS)

11 „Green lake park" poilsio nameliai / Дома для отдыха «Грин-Лейк парк» / "Green lake park" rest houses (G6)
Vilkalninės g. 7B, Ignalina
El. p. ignalinosvaldas@gmail.com
GPS: 55.339377, 26.184278 (WGS)

Apartamentai / Апартаменты / Apartments

12 „Alyvos" / «Аливос» / „Alyvos" (H3)
Alyvų g. 1, Ignalina
Tel. +370 671 24424
GPS: 55.336065, 26.157371 (WGS)

13 „Vila Romnesa" / «Вила Ромнеса» / "Vila Romnesa" (H1)
Pagrėvio g. 1, Ignalina
Tel. +370 606 11316
GPS: 55.336437, 26.132086 (WGS)

14 Kambariai prie Žiemos Sporto Centro / Номера рядом с Центром зимних видов спорта / Rooms near the Winter Sports Center (G6)
Vilkalninės g. 7, Ignalina
Tel. +370 698 31952
GPS: 55.339343, 26.184226 (WGS)

15 Ignalinos apartamentai / Игналинские апартаменты /Ignalina apartments (G3)
Vasario 16-osios g. 52 - 2, Ignalina
Tel. +370 626 44140
GPS: 55.341788, 26.152900 (WGS)

16 „Žvejo krantas" / «Жвейё крантас» / „Žvejo krantas" (C2)
Lūšių g. 21, Paliušė
Tel. +370 612 82288, +370 612 87187
El. p. info@aukstaitijos.lt,
www.zvejokrantas.lt/apgyvendinimas/
GPS: 55.328132, 26.100462 (WGS)

Kaimo turizmo sodybos / Сельские усадьбы / Homesteads

17 Sporto ir poilsio centras „Ievalaukis" / Центр спорта и отдыха «Евалаукис» / Sports and Recreation Center „Ievalaukis" (C2)
Jonalaukis
Tel. +370 620 85000,
El. p. info@ievalaukis.lt, www.ievalaukis.lt
GPS: 55.357942, 26.125927 (WGS)

18 „Meira" / «Мейра» / „Meira" (C2)
Meiros g. 6, Meironys
Tel. +370 624 77696, El. p. sodyba.meira@gmail.com,
meirosodyba.wordpress.com
GPS: 55.335102, 26.090179 (WGS)

19 Arvydo Gaidelio sodyba / Усадьба Арвидаса Гаиделиса / Homestead of Arvydas Gaidelis (D2)
Lūšių g. 34 A, Paliušė
Tel. +370 698 22056
GPS: 55.325720, 26.097912 (WGS)

20 Gaidelių sodyba / Усадьба Гайделю / Gaidelių Homestead (C1)
Maliūno g. 35, Ginučiai
Tel. +370 687 39339, El. p. valdasgaidelis@gmail.com,
www.gaideliusosodyba.lt
GPS: 55.386395, 25.996688 (WGS)

21 „Pas Alių" / «Пас Алиэ» / „Pas Alių" (C1)
Paukojė g. 11, Paukojė
Tel. +370 618 19308
GPS: 55.382727, 25.960383 (WGS)

22 „Tundra" / «Тундра» / „Tundra" (D3)
Nastazavo k. 3
Tel. +370 652 36553, El. p. sodybatundra@gmail.com,
www.facebook.com/sodyboskaimouse/
GPS: 55.262406, 26.175924 (WGS)

23 „Gervinė" / «Гервинэ» / „Gervinė" (C1)
Maliūno g. 28, Ginučiai
Tel. +370 687 12836
www.facebook.com/gervine.lt
GPS: 55.385923, 25.994768 (WGS)

**24 Algio Gaižučio sodyba / Усадьба Альг

IGNALINOS rajonas

1 : 100 000 (1 cm – 1 km)

Piešiniai ant sienų / Рисунки на стенах / Drawings on the walls



1 „Ignalinos legenda" / «Легенда об Игналине» / „Legend of Ignalina"
Ateities g. 43, Ignalina
GPS: 55.343748, 26.159845 (WGS)

2 „Katinas geografas" / «Кот-географ» / „Cat Geographer"
Mokyklos g. 2, Ignalina
GPS: 55.342786, 26.158690 (WGS)

3 „Abstrakcija" / «Абстракция» / „Abstraction"
Mokyklos g. 6, Ignalina
GPS: 55.343494, 26.156710 (WGS)

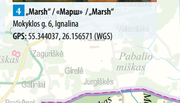

4 „Marsh" / «Марш» / „Marsh"
Mokyklos g. 6, Ignalina
GPS: 55.344037, 26.156571 (WGS)

5 „Mergaitė su šuniuku" / «Девушка со щенком» / „Girl with a puppy"
Mokyklos g. 9, Ignalina
GPS: 55.343625, 26.158918 (WGS)

6 „Mergaitė su knyga" / «Девушка с книгой» / „Girl with a book"
Atajinimo g. 20/1, Ignalina
GPS: 55.341053, 26.160238 (WGS)

Gamta / Природа / Nature

Apžvalgos aikštelės, piliakalniai ir kt. / Смотровые площадки, городище и др. / Observation towers, mounds and other

1 Vilkakalnio kalvos panoraminė aikštelė / Панорамная площадка на холме Вилякалнис / Vilkakalnis Hill panoramic site (H5)
Bokšto g., Ignalina
GPS: 55.334774, 26.178015 (WGS)

2 Šaltinis „Linos ašaros" / Источник «Линины слёзы» / Water spring "Lina tears" (F6)
Ilgio ežero pakrantė, Ignalina / Побережье озера Ильгис, Игналина / Ilgis Lake shore, Ignalina
GPS: 55.346537, 26.183847 (WGS)

3 Šviečatingumo takas „Basomis kojomis" / Оздоровительная тропа «Босыми ногами» / Trail of wellness "Barefoot" (H3)
Ignalinos miesto paplūdimys / Игналинский городский пляж / Ignalina city beach
GPS: 55.335517, 26.147428 (WGS)

4 Gamtos takas / Природная тропа / Nature Trail (C2)
Palūšės kaimas
GPS: 55.331773, 26.105515 (WGS)

5 Ladakalnis / Ладакальнис / Ladakalnis (C1)
Papilkalnės
GPS: 55.366405, 25.990673 (WGS)

6 Ginučių piliakalnis su gyvenviete / Городище и место поселения (поселок) Гинучяй / Ginučiai Mound with the Settlement (C1)
Papilkalnės
GPS: 55.374015, 25.985181 (WGS)

7 Šilinėškių apžvalgos bokštas / Обзорная башня Шилинишкес / Šilinėškės Observation Tower (C1)
Ginučiai
GPS: 55.381272, 25.974359 (WGS)

Skulptūros ir paminklai / Скульптуры и памятники / Sculptures and monuments

1 Dviratininko skulptūra / Скульптура велосипедиста / Sculpture "The Cyclist" (F4)
Laisvės aikštė, Ignalina
GPS: 55.34325, 26.164437 (WGS)

2 Skulptūra Ignalinos miesto įkūrimo legendai / Скульптура легенде об основании города Игналина / Sculpture of the legend of the founding of the city of Ignalina (F4)
Mokyklos g. 13, Ignalina
GPS: 55.344814, 26.160417 (WGS)

3 Kryžius tremtiniams / Крест для депортированных / Cross to the Exiled
Geležinkelio gatvė, Ignalina
GPS: 55.337733, 26.162568 (WGS)



4 Skulptūros „Grybai" / Скульптуры «Грибы» / Sculptures "Mushrooms" (C3)
Kelias Ignalina–Žarasai, prieš posūkį į Vidiškių kaimą
GPS: 55.362821, 26.181417 (WGS)

5 Medinių skulptūrų takas / Тропа деревянных скульптур / Wooden Sculptures trail (C2)
Užėlių ežero pakrantė, Palūšė
GPS: 55.334546, 26.092611 (WGS)

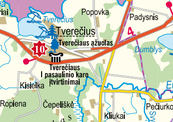

6 Skulptūra „Kelininkas" / Скульптура «Дорожник» / Sculpture "A Road Worker" (C2)
Kaukėsės pobūvio aikštė
GPS: 55.338927, 26.013768 (WGS)

7 Skulptūra maltiečiui savanoriui / Скульптура мальтийским добровольцам / Sculpture for a Maltese Volunteer (G4)
Ignalina
GPS: 55.340226, 26.163475 (WGS)

8 Paminklas žuvusiems už Lietuvos laisvę / Памятник жертвам за свободу Литвы / Monument to the victims of Lithuania freedom fights (D3)
Ceikiniai
GPS: 55.255284, 26.265134 (WGS)

9 Ignalinos miško parkas / Игналинский лесопарк / Ignalina Forest Park (G3)
Ignalina
GPS: 55.344778, 26.150812 (WGS)

10 Skulptūra „Mergaitė" („Zuvėdrytė") / Скульптура «Девушка» / Sculpture „Girl" (F4)
Ateities g. 23, Ignalina
GPS: 55.343180, 26.163779 (WGS)

11 Skulptūra „Siela" / Скульптура «Душа» / Sculpture „Soul" (G4)
Atajinimo g. 30, Ignalina
GPS: 55.342830, 26.160937 (WGS)

12 Skulptūra „Širdis" / Скульптура «Сердце» / Sculpture „Heart" (G4)
Vasaros 16-osios g., Ignalina
GPS: 55.341800, 26.164359 (WGS)

13 Skulptūra „Legato" / Скульптура «Легато» / Sculpture „Legato" (G3)
Vasaros 16-osios g. 35, Ignalina
GPS: 55.342259, 26.155854 (WGS)

14 Skulptūra „Gaudyklė" / Скульптура «Ловушка» / Sculpture „Trap" (F4)
Papilomio ežero sala, Ignalina
GPS: 55.346407, 26.161697 (WGS)

Muziejai ir ekspozicijos / Музеи и экспозиции / Museums and Expositions

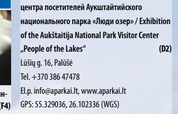

1 Ignalinos krašto muziejus / Музей Игналинского края / Ignalina Region Museum (F4)
Ateities g. 43, Ignalina
Tel. +370 386 53147
El. p. muziejus@ignalina.lt, ignalinosmuziejus.lt
GPS: 55.343184, 26.160357 (WGS)



2 Bitininkystės muziejus / Музей пчеловодства / Beekeeping Museum (C1)
Pabalių g. 3, Stripeikiai
Tel. +370 686 12105
El. p. bites@aparkal.lt, www.aparkal.lt/bitmuziejus
GPS: 55.408652, 25.944904 (WGS)

3 Prof. Adomo Hrebnickio memorialinis muziejus / Мемориальный музей профессора А. Гребницкого / Prof. Adomas Hrebnickis Memorial Museum (A4)
Rojus
Tel. +370 675 01098
El. p. a.hrebnickiomuziejus@gmail.com
ignalinoskrastomuziejus.lt/padalinys/prof-adomo-hrebnickio-memorialinis-muziejus/
GPS: 55.530621, 26.364496 (WGS)

4 Plaktukų ekspozicija / Экспозиция молотков / Hammer Exposition (D1)
Liepų g. 2, Linkmenys
Tel. +370 629 19534
GPS: 55.316534, 25.953364 (WGS)



5 Ginučių vandens malūno ekspozicija / Экспозиция Гинучяйской водяной мельницы / Ginučiai Water Mill Exposition (C1)
Malūno g. 24, Ginučiai
Tel. +370 386 47478, +370 628 46478
El. p. info@aparkal.lt
GPS: 55.385457, 25.994967 (WGS)

6 Pilkapio ekspozicija ir akmens amžiaus būstas / Экспозиция кургана и жилище каменного века / Burial Mound Exposition and Stone Age Hut (D2)
Palūšė
Tel. +370 386 47478
El. p. info@aparkal.lt, www.aparkal.lt
GPS: 55.328145, 26.101831 (WGS)

7 Aukštaitijos nacionalinio parko lankytojų centro ekspozicija „Ežerų žmonės" / Экспозиция центра посетителей Аукштайтийского национального парка «Люди озер» / Exhibition of the Aukštaitija National Park Visitor Center „People of the Lakes" (D2)
Lūšių g. 16, Palūšė
Tel. +370 386 47478
El. p. info@aparkal.lt, www.aparkal.lt
GPS: 55.329036, 26.102336 (WGS)

8 Geologų kelionės ekspozicija „Uolienos – žemės istorijos metraštis" / Экспозиция геологов «Скалы - Ежегодник истории Земли» / Exposition of „Geologų kelionės" „Rocks - Yearbook of Earth History" (D2)
Lūšių g. 21, Palūšė
Tel. +370 656 16099, +370 699 80365
El. p. geologokeliones@gmail.com
GPS: 55.327992, 26.100678 (WGS)
Dėl lankymo reikia susitarti iš anksto.

9 Valdo Danilevičiaus gamtos muziejus / Музей природы Вальдаса Данилевичуса / Nature museum of Valdas Danilevičius (B2)
Ažvinties g. 22, Ažvinčiai
Tel. + 370 610 44228
El. p. info@danilahunt.eu
GPS: 55.476842, 26.076963 (WGS)
Dėl lankymo reikia susitarti iš anksto.

10 Ignalinos rajono savivaldybės viešosios bibliotekos Ceikinių filialo kraštotyros ekspozicija / Краеведческая экспозиция в библиотеке Цейкиний / Local history exposition of Ceikiniai branch of Ignalina district municipality public library (D3)
Bažnyčios g. 17, Ceikiniai
Tel. + 370 626 67240
GPS: 55.254487, 26.264246 (WGS)
Dėl lankymo reikia susitarti iš anksto.

11 Naujojo Daugėliškio bendruomenės namai-muziejus / Дом-музей общины Науясис Даугелишкис / Naujasis Daugėliškis community house-museum (C3)
Mokyklos g. 1, Naujasis Daugėliškis
Tel. + 370 652 87466
GPS: 55.368162, 26.300675 (WGS)
Dėl lankymo reikia susitarti iš anksto.

Bažnyčios, cerkvės / Костёлы, церкви / Churches

1 Ignalinos Šv. Mergelės Marijos Gimimo bažnyčia / Игналинский костёл рождения св. Девы Марии / Ignalina Church of the Birth of the Blessed Virgin Mary (G4)
Bažnyčios a. 4, Ignalina
www.musuparapija.lt/ignalina/
GPS: 55.340644, 26.159205 (WGS)

2 Palūšės Šv. Juozapo parapinės bažnyčios kompleksas / Костёл святого Юсзапаса с колокольней в Палуше / Palūšė St. Joseph's parish church complex (D2)
M. Petrausko g. 1, Palūšė
GPS: 55.328191, 26.103523 (WGS)

3 Ceikinių Šv. Mergelės Marijos Vardo bažnyčia / Костёл имени святой Девы Марии в Цейкинии / Blessed Virgin Mary's Name Church in Ceikiniai (D3)
Bažnyčios g. 19, Ceikiniai
GPS: 55.254595, 26.264900 (WGS)

4 Mielagėnų Šv. Jono Krikštytojo bažnyčia / Костёл св. Иоанна Крестителя в Мелагенай / Mielagėnai St. John the Baptist Church (D4)
Bažnyčios g. 4, Mielagėnai
GPS: 55.258905, 26.439359 (WGS)

5 Paringio Šv. Jėzaus Širdies bažnyčia / Костёл сердца св. Иисуса в Паринигисе / Paringys Church of Saint Jesus Heart (D4)
Paringis
GPS: 55.319013, 26.346684 (WGS)

6 Dūkšto Šv. Stanislovo Kostkos bažnyčia / Костёл Св. Станислава Костки в Дукштасе / Dūkštas St. Stanislavas Kostka Church (A3)
Bažnyčios g. 17, Dūkštas
GPS: 55.521642, 26.321215 (WGS)

7 Naujojo Daugėliškio Šv. Joakimo ir Šv. Onos bažnyčia / Костёл св.Иоакима и св.Оноо в Науясис Даугелишкис / Naujasis Daugėliškis St. Joakim and St. Ona Church (C3)
Radeškiškių g. 2, Naujasis Daugėliškis
GPS: 55.367982, 26.299760 (WGS)

8 Kačergės Šv. Jono Krikštytojo bažnyčia / Костёл св. Иоанна Крестителя в Качергишке / Kačergės Church of St. John the Baptist (C4)
Kačergės
GPS: 55.351904, 26.414018 (WGS)

9 Gaidės Nukryžiuotojo Jėzaus bažnyčia / Костёл распятия св. Иисуса Христа в Гайде / Gaidė the Crucified Jesus Church (A5)
Gaidė
GPS: 55.559116, 26.553064 (WGS)

10 Tverečiaus Šv. Trejybės bažnyčia / Костёл св. Троицы в Тверячюсе / Tverečius St. Trinity Church (D5)
Tverečius
GPS: 55.313127, 26.601139 (WGS)

11 Rimšės Šv. Trejybės bažnyčia / Костёл св. Троицы в Римше / Rimšė St. Trinity Church (A4)
Mokyklos g. 2, Rimšė
GPS: 55.522024, 26.447363 (WGS)

12 Pušių Šv. Mergelės Marijos Gailestingumo motinos bažnyčia / Костёл милосердия св. Девы Матери Марии в Пушис / Pušės St. Virgin Mary's Mercy Church (B5)
Pušės
GPS: 55.470601, 26.542579 (WGS)

13 Gedžiūnėlių Šv. Mergelės Marijos Sopulingosios bažnyčia / Костёл Мученицы св. Девы Марии в Геджюнелях / Holy Heart Virgin Mary's Sopuling Church in Gedžiūnėliai (B4)
Gedžiūnėliai
GPS: 55.451564, 26.330673 (WGS)

14 Linkmenų Šv. Trejybės bažnyčia / Костёл Св. Троицы в Линкменис / Linkmenys St. Trinity Church (D1)
Bažnyčios g. 10, Linkmenys
GPS: 55.322460, 25.958934 (WGS)

15 Vidiškių Šv. Mergelės Marijos apsilankymo bažnyčia / Костёл посещения Св. Девы Марии в Видишкес / Vidiškės Saint Virgin Mary's Visitation Church (C3)
Ignalinos g. 3, Vidiškės
GPS: 55.372918, 26.206898 (WGS)

16 Kazitiškio šv. Vyskupo Stanislovo bažnyčia / Костёл Св. епископа Станислава в Казитишкис / Kazitiškis St. Bishop Stanislovas Church (B2)
Bažnyčios g. 1, Kazitiškis
GPS: 55.442990, 26.153737 (WGS)

17 Vosiūnų Šv. Mergelės Marijos bažnyčia / Костёл св. девы Марии в Восюнай / Vosiūnai St. Virgin Mary Church (D6)
Vosiūnai

18 Švedriškės Šv. Jono Krikštytojo bažnyčia / Костёл Святого Иоанна Крестителя в Шведришке / Švedriškės Church of St. John the Baptist (B2)
Švedriškė
GPS: 55.491715, 26.0722277 (WGS)

19 Dūkšto Šv. Trejybės sentikių cerkvė / Церковь Св. Троицы в Дукштасе / Dūkštas St. Trinity Old Believer Church (A3)
Pergalės g. 16, Dūkštas
GPS: 55.523156, 26.3116577 (WGS)

20 Lukoškės Šv. Dievo Motinos Užtarėjos sentikių cerkvė / Лукашовский Свято-Покровский храм / Lukoškės Blessed Virgin Mary Our Lady of the Intercede Old Believer Church (D4)
Lukoškės
GPS: 55.331108, 26.494733 (WGS)

21 Mikalavo sentikių cerkvė / Микалавы храм / Mikalavas Old Believer Church (C3)
Mikalavas
GPS: 55.345784, 26.331621

Sutartiniai ženklai • Условные знаки • Legend

- Užstatytos teritorijos / Застроенная территория / Built-up area
- Miškas / Лес / Forest
- Laukas, pieva / Поле, луг / Field, lawn
- Sodas / Сад / Garden
- Karjeras / Карьер / Pit
- Durpynas / Торфяник / Peat-bog
- Pelkė / Болото / Marsh
- Valstybės siena / Государственная граница / State border
- Apskrities riba / Граница уезда / County limit
- Savivaldybės riba / Граница самоуправления/ Municipality limit
- Seniūnijos riba / Граница сенюмии / Eldership limit
- Nacionalinio parko riba / Граница национального парка/ Limit of national park
- Regioninio parko riba / Граница регионального парка/ Limit of regional park
- Draustinio riba / Граница заповедников/ Limit of other protected area
- Rezervato riba / Граница резерватов / Limit of managed reserve

IGNALINA	Nuo/ Ом / Above 3 000 Gyv. / Жител. / Inhab.
Dūkštas	500–3 000 Gyv. / Жител. / Inhab.
Tverečius	200–500 Gyv. / Жител. / Inhab.
Ceikiniai	Iki / Below / До 200 Gyv. / Жител. / Inhab.
IGNALINA	Savivaldybės centras / Центр самоуправления / Centre of municipality
Vidiškės	Seniūnijos centras / Центр сенюмии / Centre of eldership

- Informacija turistams / Информация для туристов / Tourism information
- Viešbučiai, poilsio namai / Отели, дома отдыха / Hotels and Guest Houses
- Kaimo turizmo sodybos / Сельские усадьбы / Homesteads
- Stovyklavietės / Кемпинги / Campsites
- Edukacinės programos / Образовательные программы / Educational Programs
- Restoranai, kavinės / Рестораны, кафе / Restaurants, cafes
- Poilsio vieta / Место для отдыха / Resting place
- Grilio zona / Зона гриля / Grill zone
- Gamtos objektas / Памятник природы / Nature object
- Vaizdinga vieta / Живописное место / Picturesque place
- Vandens malūnas / Водяная мельница / Water-mill
- Vandens jėgainė / Гидроэлектростанция / Hydro-electric power station
- Valčių nuleidimo vieta / Место для спуска лодок на воду / Boat launching place
- Maudymosi vieta / Место для купания / Bathing place
- Nudistų paplūdis / Пляж нудистов / Nudist Beach
- Piliakalnis / Городище / Mound
- Mitologinis akmuo / Миталогический камень / Mythological stone
- Istorijos paminklas / Исторический памятник / Historical monument
- Koplyčia / Часовня / Chapel
- Pilkapis / Курганы / Tumuli
- Aerodromas / Аэродром / Airfield
- Slidinėjimo trasa / Горнолыжная трасса / Mount-skiing route
- Medicinos pagalba / Медицинская помощь / First aid
- Degalinė / Автозаправка / Petrol station
- Lankytini gamtos objektai / Природные объекты / Natural attractions
- Muziejai ir ekspozicijos / Музеи и экспозиции / Museums and Expositions
- Bažnyčios / Костёлы / Churches
- Skulptūros ir paminklai / Скульптуры и памятники / Sculptures and monuments
- Kiti lankytini objektai / Другие интересные места / Other points of interest

Dvarai, etnografiniai kaimai, malūnai ir kt. / Поместья, етнографические деревни, мельницы и др. / Manors, etnographical villages, water mills and more

1 Paliesiaus dvaras / Поместье Палесюс / Paliesius Manor (E4)
Dvaro g. 7, Paliesius,
Tel. +370 626 82 760, el. p. info@paliesiausdvaras.lt,
www.paliesiausdvaras.lt
GPS: 55.250716, 26.478430 (WGS)

2 Vidiškių dvaras / Поместье Видишкес / Vidiškės Manor (C3)
Vidiškės
Tel. +370 685 23513, +370 685 82814
GPS: 55.371477, 26.20968 (WGS)

3 Dūkšto dvaras ir dvaro kapinės / Поместье Дукштас и старое кладбище / Dūkštas Manor and Cemetery (A3)
Dūkštelių,
Tel. +370 671 16499, el. p. saulespartas1@gmail.com
www.facebook.com/dukstodvaras
GPS: 55.543413, 26.323238 (WGS)



4 Kazitiškio dvaras / Поместье Казитишкис / Kazitiškis Manor (B2)
Kazitiškis
GPS: 55.439216, 26.145456 (WGS)

5 Salų etnoarchitektūrinis kaimas/ Этноархитектурная деревня Салос/ Salos Ethno-architectural Village (C1)
Salos
GPS: 55.356600, 25.993165 (WGS)

6 Mečionių gatvinis kaimas / Уличная деревня Мечёнис / Mečionys Linear Village (D4)
Mečionys
GPS: 55.269469, 26.498118 (WGS)

7 Kukutėlių gatvinis kaimas / Уличная деревня Кукутелял / Kukutėliai Linear Village (D5)
Kukutėliai
GPS: 55.299506, 26.517655 (WGS)

Maršrutai / Маршруты / Routes



1 Guntauninkai / Гунтауникикай / Guntauninkai Village (D5)
Guntauninkai
GPS: 55.252342, 26.59491 (WGS)

2 Ginučių vandens malūnas / Водяная мельница в Гинучяй / Ginučiai Water Mill
Malūno g. 24, Ginučiai
Tel. +370 386 47478, +370 628 46478,
el. p. info@aparkal.lt
GPS: 55.385457, 25.994967 (WGS)

3 Senosios Katinautiškės kupetinis kaimas / Кучковая деревня Сеносёс Катинаутишкес / Senojі Katinautiškė Village
Senosios Katinautiškės
GPS: 55.269184, 26.626221 (WGS)

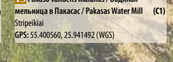

4 Kazitiškio dvaras / Поместье Казитишкис / Kazitiškis Manor (B2)
Kazitiškis
GPS: 55.439216, 26.145456 (WGS)

5 Dūkšto dvaras ir dvaro kapinės / Поместье Дукштас и старое кладбище / Dūkštas Manor and Cemetery (A3)
Dūkštelių,
Tel. +370 671 16499, el. p. saulespartas1@gmail.com
www.facebook.com/dukstodvaras
GPS: 55.543413, 26.323238 (WGS)

6 Mečionių gatvinis kaimas / Уличная деревня Мечёнис / Mečionys Linear Village (D4)
Mečionys
GPS: 55.269469, 26.498118 (WGS)

7 Kukutėlių gatvinis kaimas / Уличная деревня Кукутелял / Kukutėliai Linear Village (D5)
Kukutėliai
GPS: 55.299506, 26.517655 (WGS)

8 Dūkštos dvaras ir Paliesiaus dvaras / Поместье Палесюс и Дукштас / Paliesius Manor and Dūkštas Manor (E4)
Dvaro g. 7, Paliesius,
Tel. +370 626 82 760, el. p. info@paliesiausdvaras.lt,
www.paliesiausdvaras.lt
GPS: 55.250716, 26.478430 (WGS)

9 Didžiasalio etnografinis gatvinis kaimas / Этнографическая уличная деревня Диджясалис / Didžiasalis Etnographical Linear Village (E3)
Didžiasalis
GPS: 55.237859, 26.186780 (WGS)

10 Kudabiškės etnografinis kaimas / Этнографическая деревня Кудабишкес / Kudabiškė Ethnographic Village
Kudabiškės
GPS: 55.262941, 26.655084 (WGS)

11 Palūšės piliakopiai / Курганы в Палуше / Palūšė Barrows
Palūšės miškas
GPS: 55.327900, 26.115928 (WGS)

12 Pakaso vandens malūnas / Водяная мельница в Пакасас / Pakasas Water Mill
Stripeikiai
GPS: 55.400560, 25.941492 (WGS)

13 Gavelkėnų vandens malūnas / Водяная мельница в Гавелкенай / Gavelkėnai Water Mill (C2)
Gavelkėnai
GPS: 55.349372, 26.112020 (WGS)

14 Ignalinos geležinkelio stoties vandentiekio bokštas / Водонапорная башня Игналинской железнодорожной станции / Ignalina railway station Water Tower (G4)
Geležinkelio g., Ignalina
GPS: 55.337243, 26.162057 (WGS)

15 Ignalinos miesto senosios žydų kapinės / Старое городское еврейское кладбище / Ignalina City Old Jewish Cemetery (F3)
Ignalina
GPS: 55.344393, 26.151629 (WGS)

16 Gedžiūnėlių piliakopiai / Курганы в Геджюнелях / Gedžiūnėliai Barrows (B3)
Gedžiūnėliai
GPS: 55.453480, 26.319583 (WGS)

17 Pušių piliakalnis / Городище Пушюс / Pušės Mound (B5)
Pušės
GPS: 55.470452, 26.542147 (WGS)

18 Plavėjų akmuo / Камень Плавей / Plavėjai Stone (A3)
Plavėjai
GPS: 55.552004, 26.248294 (WGS)

19 Sokiškių piliakalnis / Городище Сокишкяй / Sokiškiai Mound (A3)
Sokiškiai
GPS: 55.550794, 26.300887 (WGS)

20 Kazitiškio ąžuolas ir parkas / Казитишский дуб и парк / The Oak of Kazitiškis and Park (B2)
Kazitiškis
GPS: 55.439216, 26.145456 (WGS)

© BRIEDIS, 2024, Topografinė informacija: kosminio vaizdo 1 : 50 000 mastelio žemėlapis LTDBK0000-V. © Nacionalinė žemės tarnyba prie ŽUM.